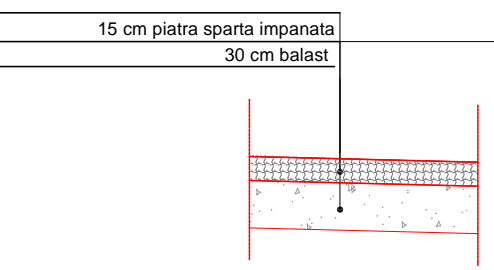
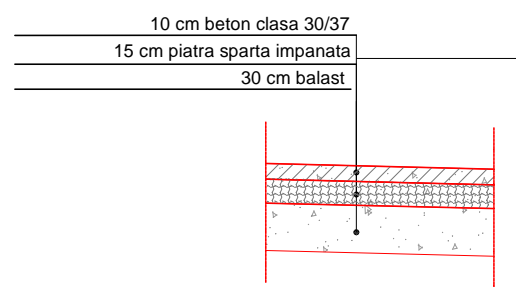
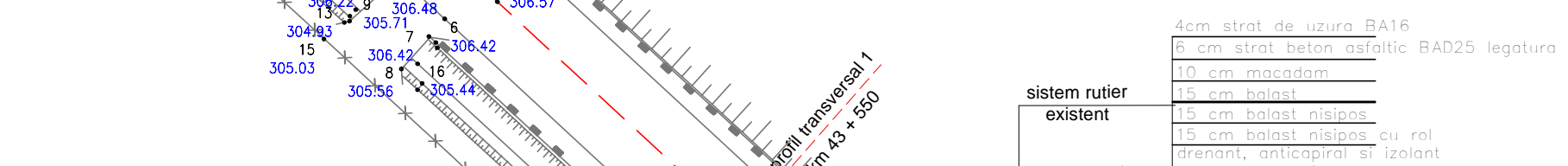
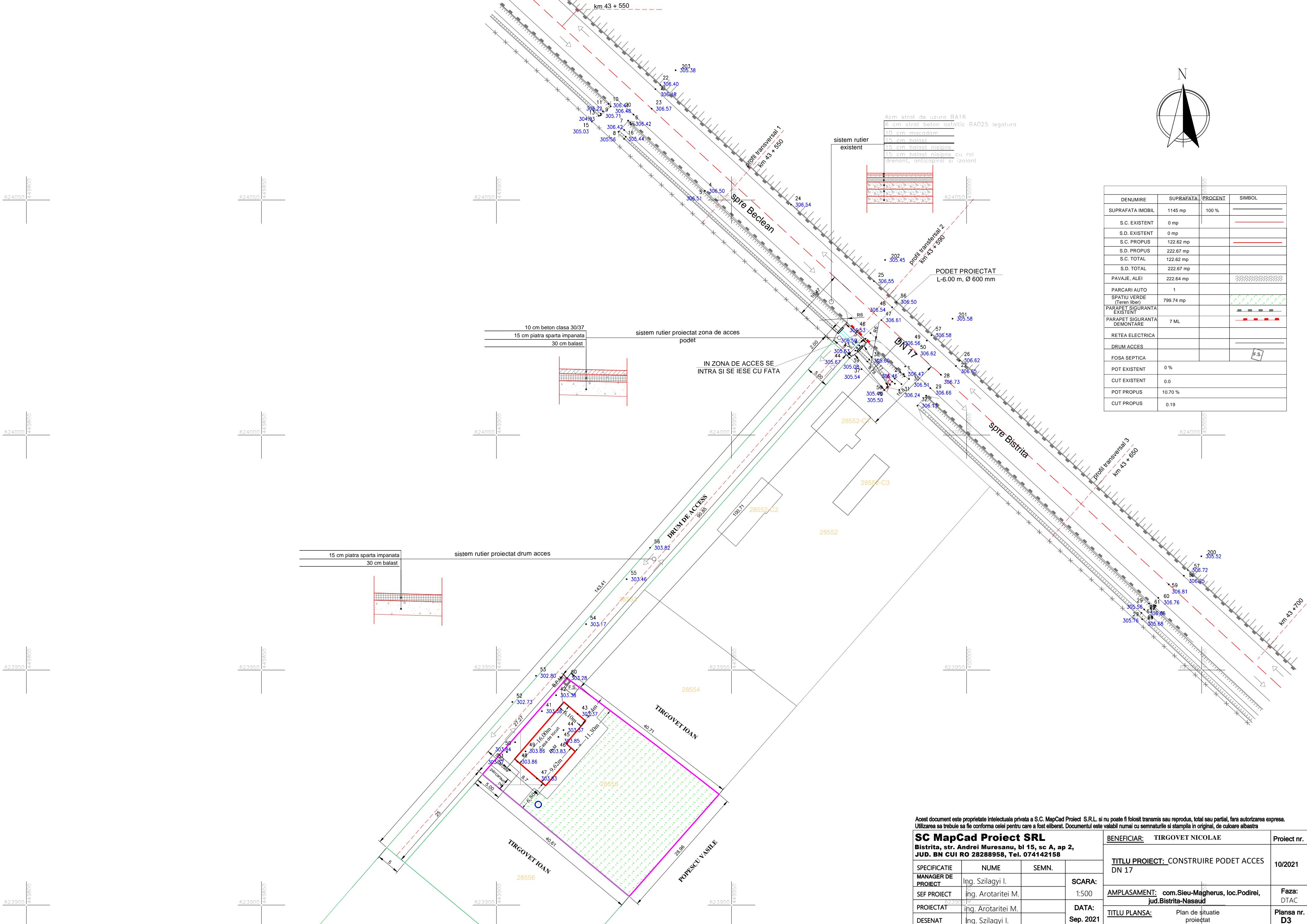


DENUMIRE	SUPRAFATA	PROCENT	SIMBOL
SUPRAFATA IMOBIL	1145 mp	100 %	
S.C. EXISTENT	0 mp		
S.D. EXISTENT	0 mp		
S.C. PROPUS	122.62 mp		
S.D. PROPUS	222.67 mp		
S.C. TOTAL	122.62 mp		
S.D. TOTAL	222.67 mp		
PAVAJE, ALEI	222.64 mp		
PARCARI AUTO	1		
SPATIU VERDE (Teren liber)	799.74 mp		
PARAPET SIGURANTA EXISTENT			
PARAPET SIGURANTA DEMONTARE	7 ML		
RETEA ELECTRICA			
DRUM ACCES			
FOSA SEPTICA			F.S.
POT EXISTENT	0 %		
CUT EXISTENT	0.0		
POT PROPUS	10.70 %		
CUT PROPUS	0.19		

Acest document este proprietate intelectuala privata a S.C. MapCad Proiect S.R.L. si nu poate fi folosit transmis sau reprodus, total sau partial, fara autorizarea expresa. Utilizarea sa trebuie sa fie conforma celei pentru care a fost eliberat. Documentul este valabil numai cu semnaturile si stampila in original, de culoare albastra

SC MapCad Proiect SRL Bistrita, str. Andrei Muresanu, bl 15, sc A, ap 2, JUD. BN CUI RO 28288958, Tel. 074142158			BENEFICIAR: TIRGOVET NICOLAE	Proiect nr.
SPECIFICATIE	NUME	SEM.N.	TITLU PROIECT: CONSTRUIRE PODET ACCES DN 17	10/2021
MANAGER DE PROIECT	Ing. Szilagyi I.		AMPLASAMENT: com.Sieu-Magherus, loc.Podirei, jud.Bistrita-Nasaud	Faza: DTAC
SEF PROIECT	Ing. Arotaritei M.	1:500	TITLU PLANSA: Plan de situatie proiectat	Plansa nr. D3
PROIECTAT	Ing. Arotaritei M.			
DESENAT	Ing. Szilagyi I.			
		DATA: Sep. 2021		



IN ZONA DE ACCES SE INTRA SI SE IESE CU FATA

