








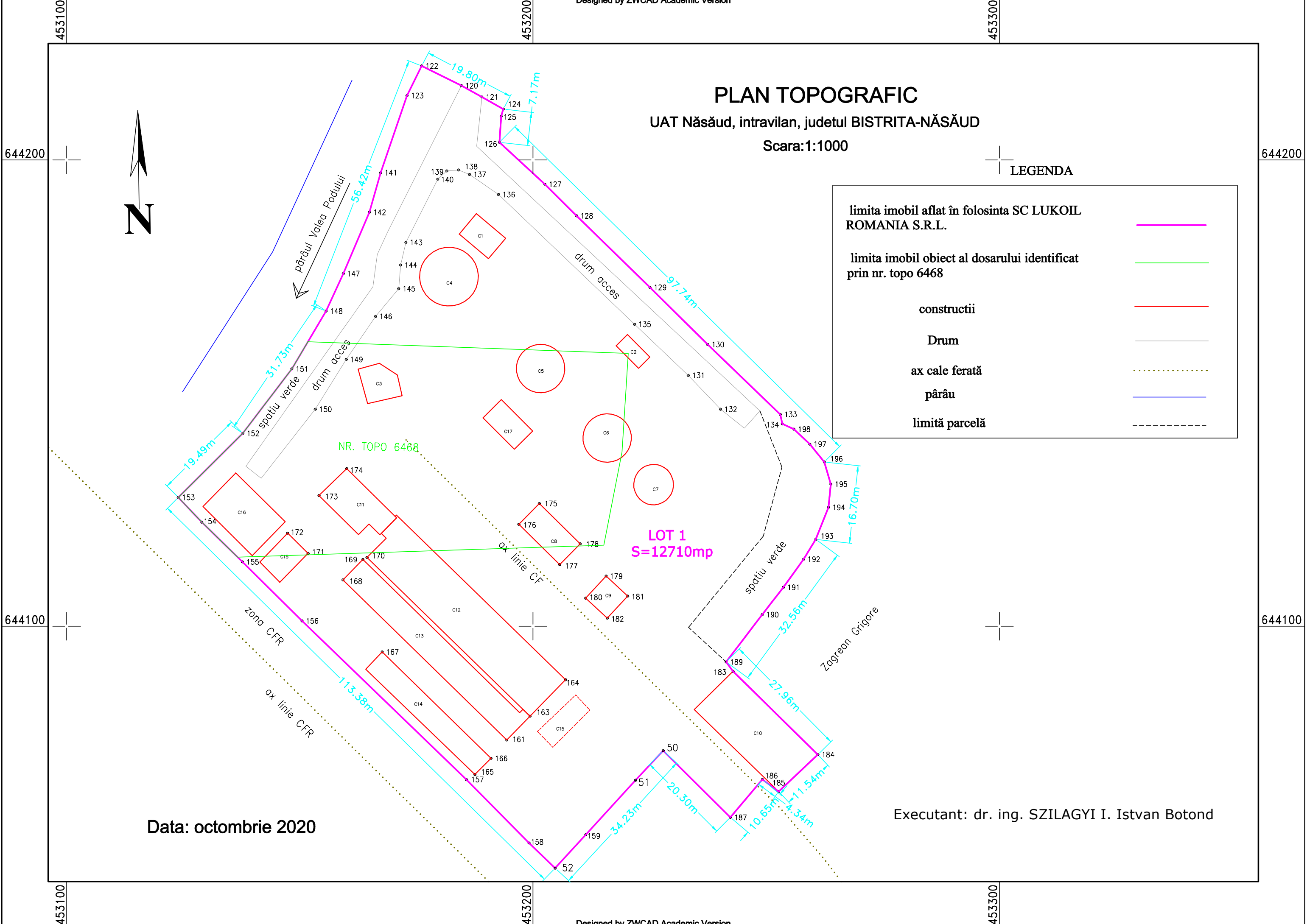
PLAN TOPOGRAFIC

UAT Năsăud, intravilan, judetul BISTRITA-NĂSĂUD

Scara:1:1000

LEGENDA

limita imobil aflat în folosinta SC LUKOIL ROMANIA S.R.L.	
limita imobil obiect al dosarului identificat prin nr. topo 6468	
constructii	
Drum	
ax cale ferată	
pârâu	
limită parcelă	



Data: octombrie 2020

Executant: dr. ing. SZILAGYI I. Istvan Botond